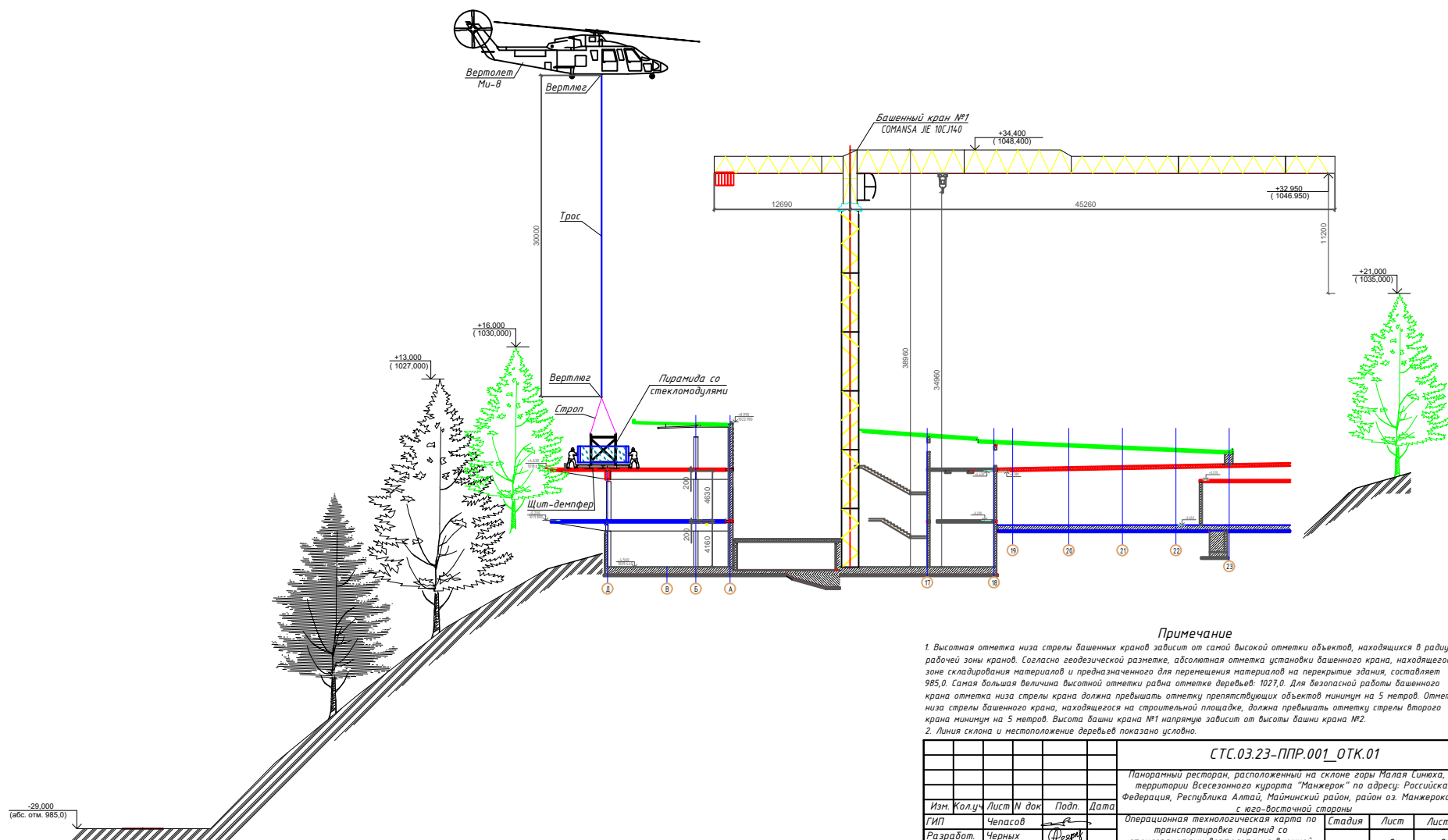




Инв. № подл.	Взамен инв. №	Подпись и дата	Согласовано			



Примечание

1. Высотная отметка нива стрелы дачинных кранов задается от самой высокой отметки объектов, находящихся в радиусе рабочей зоны крана. Согласно геодезической разметке, абсолютная отметка установкой дачинного крана, находящегося в зоне складирования материалов и предназначенной для перемещения материалов на перекрытия здания, составляет 985,0. Самая большая величина высотной отметки равна отметке деревьев 1027,0. Для безопасной работы дачинного крана отметка нива стрелы крана должна превышать отметку препятствующих объектов минимум на 5 метров. Отметка нива стрелы дачинного крана, находящегося на строительной площадке, должна превышать отметку стрелы второго крана минимум на 5 метров. Высота дачини крана №1 напрямую задается от высоты дачини крана №2.

2. Линия склона и местоположение деревьев показано условно.

				СТС.03.23-ППР.001_ОТК.01			
				Панорамный ресторан, расположенный на склоне горы Малая Гинюха, на территории Всезонного курорта "Манжерок" по адресу: Российская Федерация, Республика Алтай, Майминский район, район оз. Манжерокское, с юго-восточной стороны			
Изм.	Кол.	Лист	N док.	Подп.	Дата	Стадия	Лист
ГИП		Чепасов					
Разработ		Черных				Операционная технологическая карта по транспортировке пирамид со стеклопакетами вертолетом с внешней подвеской тросового типа	2
						000 "Сибтранзстрой"	2
						Схема подачи пирамид вертолетом на строительную площадку	